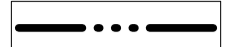

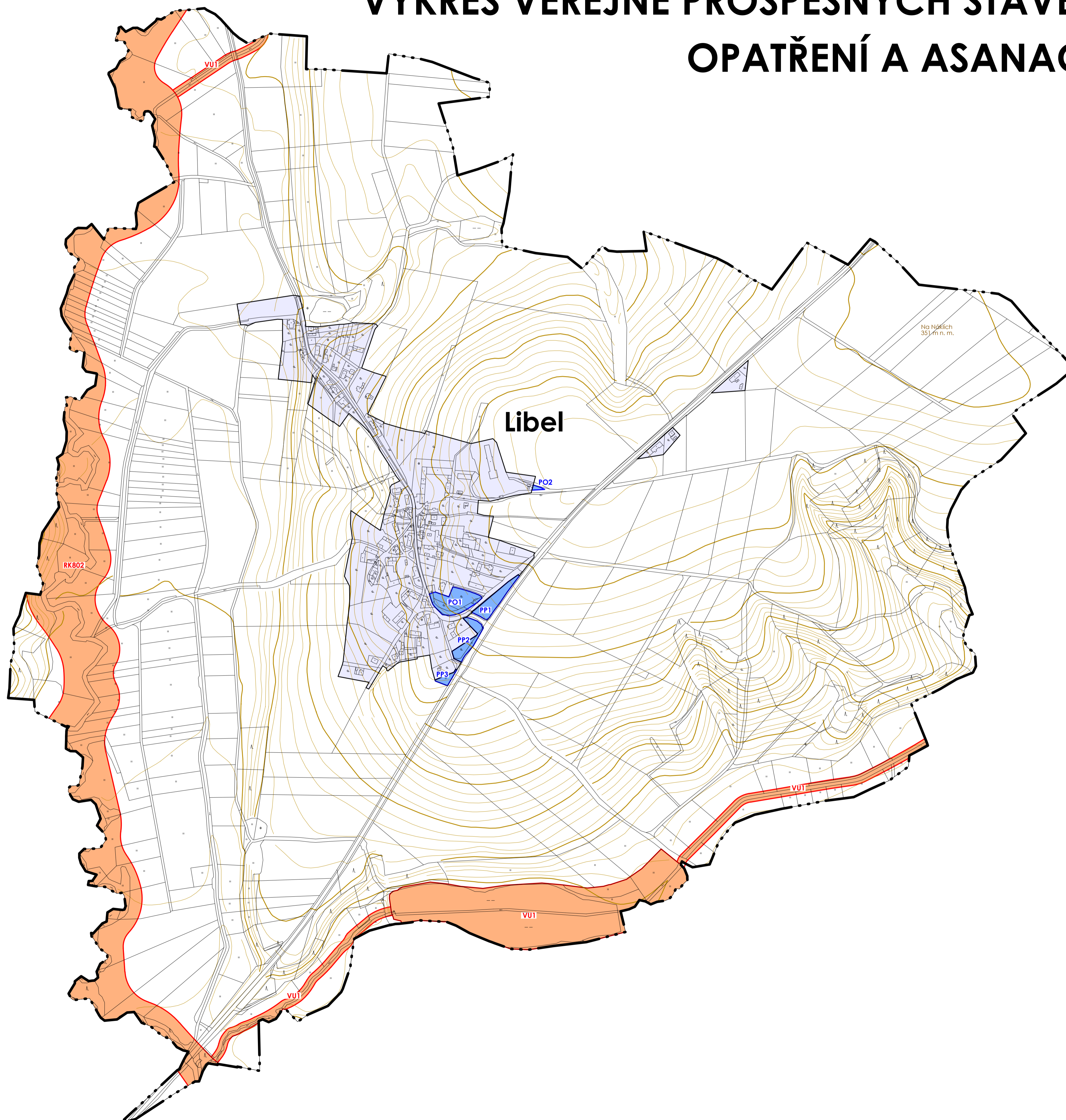


ÚZEMNÍ PLÁN LIBEL

VÝKRES VEŘEJNĚ PROSPĚŠNÝCH STAVEB OPATŘENÍ A ASANACÍ

LEGENDA

-  hranice řešeného území
-  zastavěné území k datu 31. 8. 2011
- PLOCHY A KORIDORY S MOŽNOSTÍ VYVLASTNĚNÍ (dle §170 STZ)**
- Veřejně prospěšná opatření**
- založení prvků územního systému ekologické stability
- VU1** VU1 - prvky územního systému ekologické stability - lokální
- RK 802** RK 802 - prvky územního systému ekologické stability - regionální biokoridor
- UPLATNĚNÍ PŘEDKUPNÍHO PRÁVA (dle §101 STZ)**
- Veřejně prospěšné stavby občanského vybavení**
- PO1** PO1 - plocha občanského vybavení (P1)
- PO2** PO2 - plocha občanského vybavení (Z7)
- Veřejná prostranství**
- PP1** PP1 - plocha veřejné zeleně (Z4)
- PP2** PP2 - plocha veřejné zeleně (Z5)
- PP3** PP3 - plocha veřejné zeleně (Z6)



ÚZEMNÍ PLÁN LIBEL		
POŘIZOVATEL ZPRACOVATEL AUTORSKÝ KOLEKTIV	MěÚ RYCHNOV NAD KNĚŽNOU ŽALUDA, projektová kancelář ING. EDUARD ŽALUDA, ING. ARCH. MICHAL ČAPEK, ING. ARCH. ALENA ŠVANDELÍKOVÁ, ING. RENATA KAŠPÁRKOVÁ, ING. KRISTINA KUČAŘOVÁ, MGR. VÍT HOLUB, JAKUB VÍK, PETR SCHEJBAL	DATUM V/2012
Výkres veřejně prospěšných staveb, opatření a asanací	VÝKRES Č. 3	MĚŘÍTKO 1: 5 000