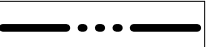




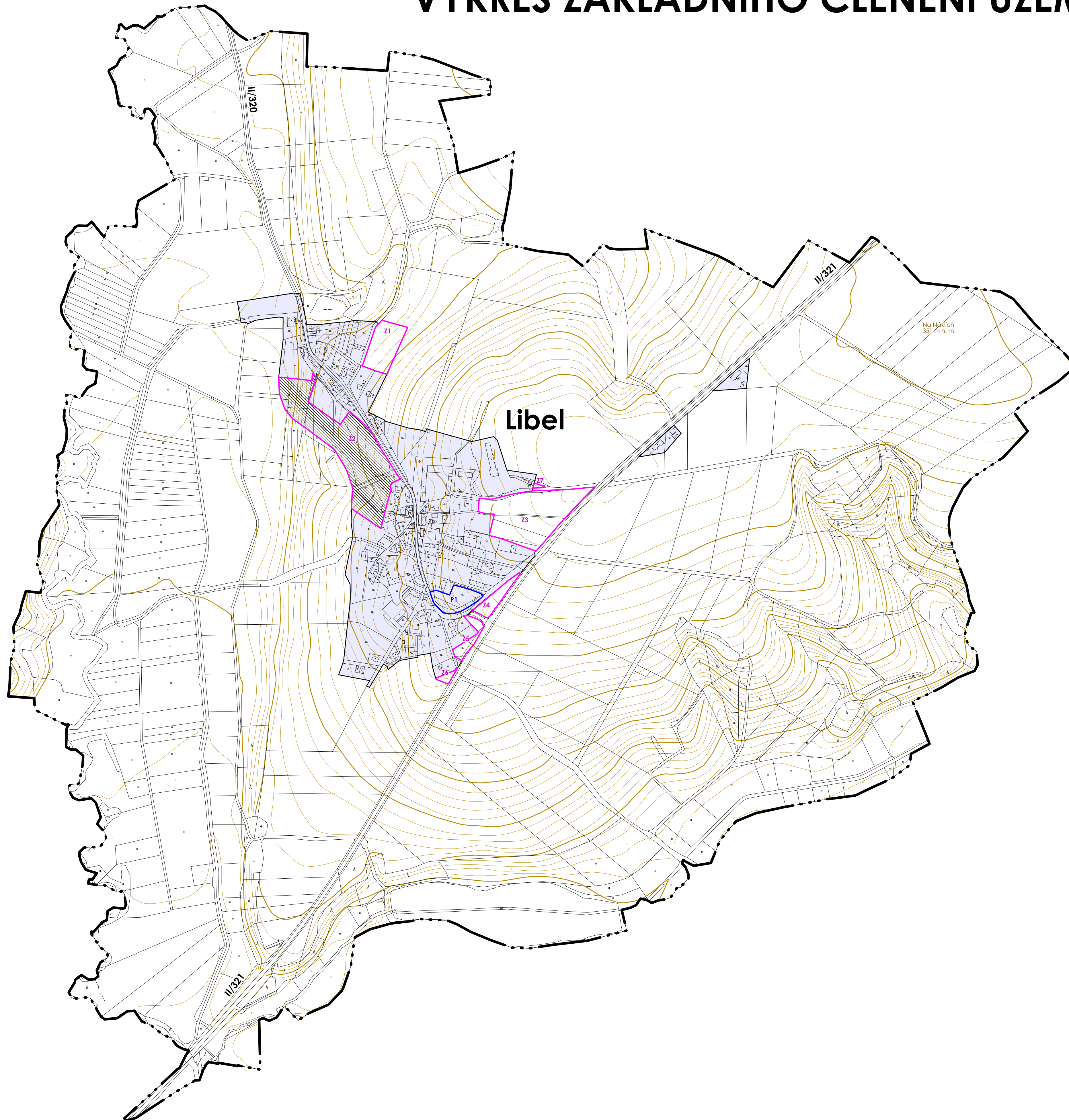


ÚZEMNÍ PLÁN LIBEL

VÝKRES ZÁKLADNÍHO ČLENĚNÍ ÚZEMÍ

LEGENDA

-  hranice řešeného území
-  zastavěné území k datu 31. 8. 2011
-  zastavitelné plochy
-  plochy přestavby
-  plochy, kde změny prověří územní studie



ÚZEMNÍ PLÁN LIBEL



POŘIZOVATEL měÚ RYCHNOV NAD KNĚŽNOU
 ZPRACOVATEL ŽALUDA, projektová kancelář
 AUTORSKÝ KOLEKTIV ING. EDUARD ŽALUDA, ING. ARCH. MICHAL ČAPEK,
 ING. ARCH. ALENA ŠVANDELÍKOVÁ, ING. RENATA KAŠPÁRKOVÁ,
 ING. KRISTINA KUČAŘOVÁ, MGR. VÍT HOLUB,
 JAKUB VIK, PETR SCHEJBAL

DATUM
 V/2012

Výkres základního členění území

VÝKRES Č.
 1

MĚŘÍTKO
 1: 5 000