

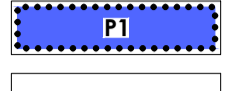



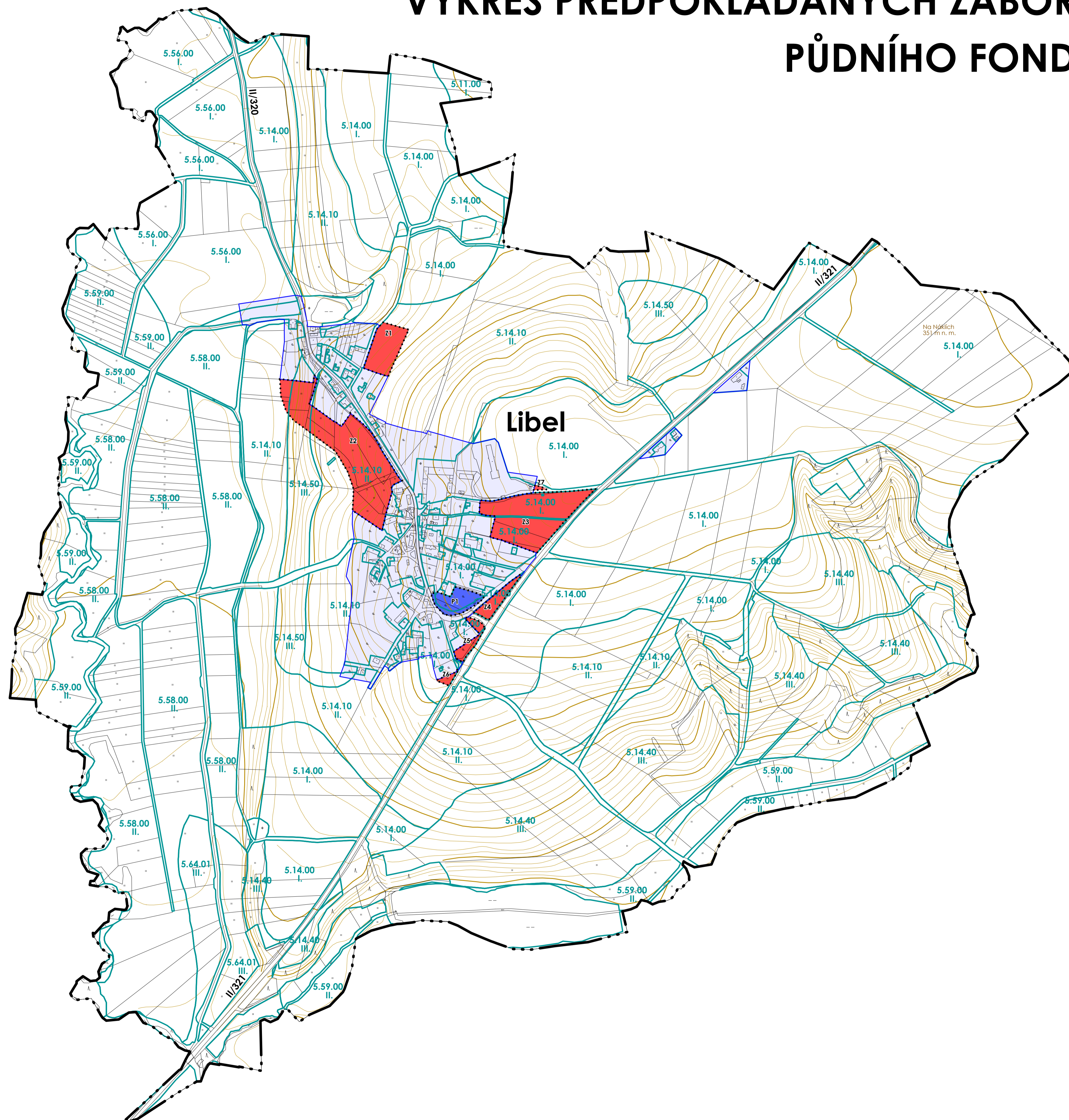


ODŮVODNĚNÍ ÚZEMNÍHO PLÁNU LIBEL

VÝKRES PŘEDPOKLÁDANÝCH ZÁBORŮ PŮDNÍHO FONDU

LEGENDA

-  hranice řešeného území
-  zastavěné území k datu 31. 8. 2011
-  zastavitelné plochy
-  plochy přestavby
-  hranice BPEJ
-  kód BPEJ
-  třída ochrany



ODŮVODNĚNÍ ÚZEMNÍHO PLÁNU LIBEL		
POŘIZOVATEL ZPRACOVATEL AUTORSKÝ KOLEKTIV	MěÚ RYCHNOV NAD KNĚŽNOU ŽALUDA, projektová kancelář ING. EDUARD ŽALUDA, ING. ARCH. MICHAL ČAPEK, ING. ARCH. ALENA ŠVANDELÍKOVÁ, ING. RENATA KAŠPÁRKOVÁ, ING. KRISTINA KUČAŘOVÁ, MGR. VÍT HOLUB, JAKUB VÍK, PETR SCHEJBAL	DATUM V/2012
Výkres předpokládaných záborů půdního fondu	VÝKRES Č. 3	MĚŘÍTKO 1: 5 000