














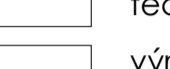


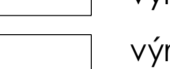





























ÚZEMNÍ PLÁN LIBEL

VÝŘEZ HLAVNÍHO VÝKRESU













LEGENDA

-  hranice řešeného území
-  zastavěné území k datu 31. 8. 2011
-  zastavitelné plochy
-  plochy přestavby

stabilizované plochy	plochy změn	územní rezervy	
			občanské vybavení - veřejná infrastruktura
			smíšené obytné - venkovské
			dopravní infrastruktura - silniční
			technická infrastruktura - inženýrské sítě
			výroba a skladování - lehký průmysl
			výroba a skladování - zemědělská výroba
			veřejná prostranství
			veřejná prostranství - veřejná zeleň
			zeleň - soukromá a vyhrazená
			plochy vodní a vodohospodářské
			plochy zemědělské
			plochy lesní
			plochy přírodní
			plochy smíšené nezastavěného území

význam indexů funkcí zastoupených v plochách smíšených nezastavěného území :

z = zemědělská
p = přírodní
v = vodohospodářská
x = jiná specifická funkce

stav	návrh	územní rezervy	
			regionální biokoridor
			lokální biocentrum
			lokální biokoridor
			interakční prvek

Libel

ÚZEMNÍ PLÁN LIBEL



POŘIZOVATEL
ZPRACOVATEL
AUTORSKÝ KOLEKTIV

MěÚ RYCHNOV NAD KNĚŽNOU
ŽALUDA, projektová kancelář
ING. EDUARD ŽALUDA, ING. ARCH. MICHAL ČAPEK,
ING. ARCH. ALENA ŠVANDELÍKOVÁ, ING. RENATA KAŠPÁRKOVÁ,
ING. KRISTINA KUČAŘOVÁ, MGR. VÍT HOLUB,
JAKUB VIK, PETR SCHEJBAL

DATUM
V/2012

Výřez hlavního výkresu

VÝKRES Č.
2a

MĚŘÍTKO
1:2 000