




































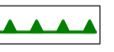




# ÚZEMNÍ PLÁN LIBEL

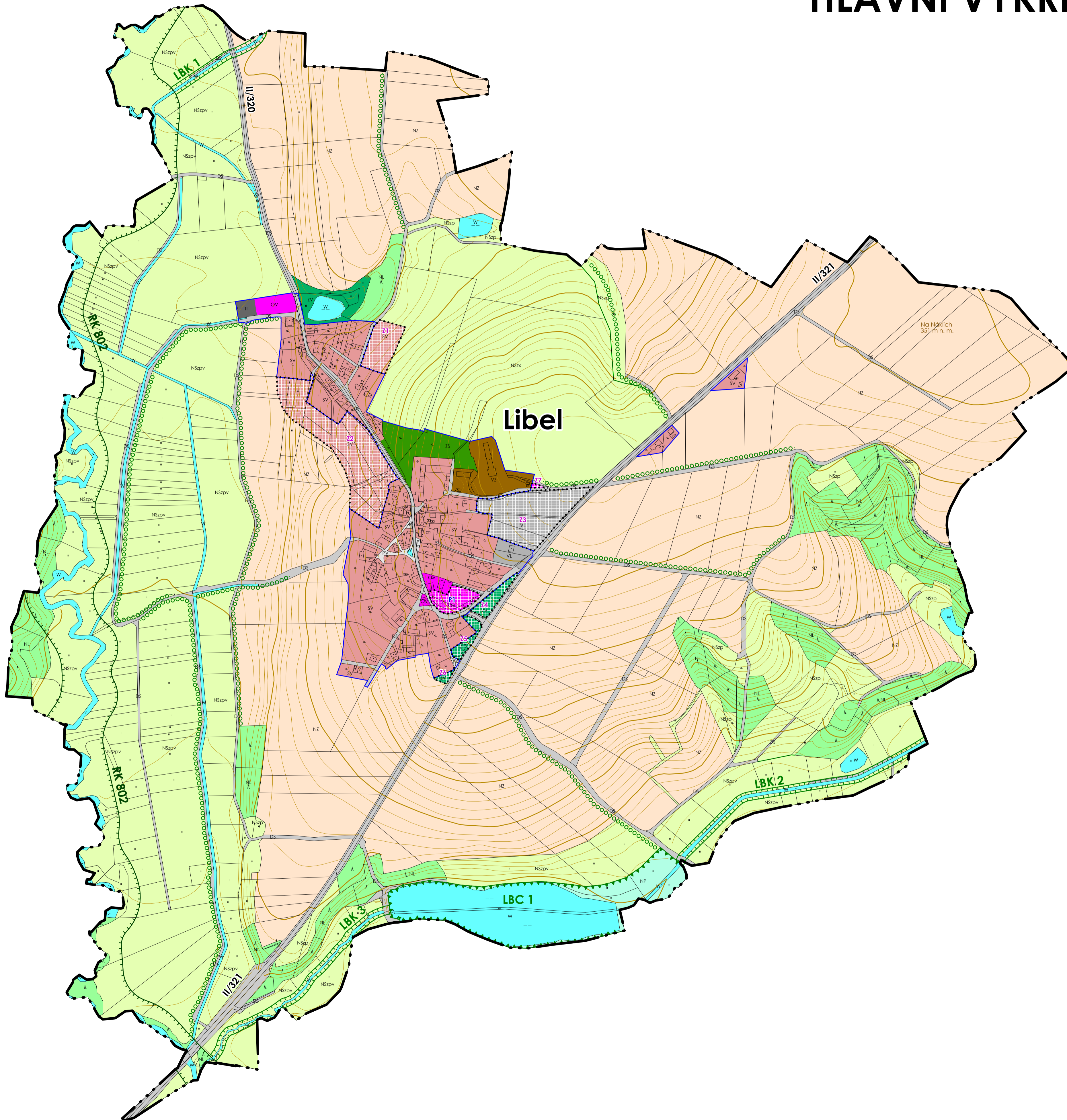
## HLAVNÍ VÝKRES

### LEGENDA

-  hranice řešeného území
-  zastavěné území k datu 31. 8. 2011
-  zastavitelné plochy
-  plochy přestavby

- PLOCHY S ROZDÍLNÝM ZPŮSOBEM VYUŽITÍ ÚZEMÍ**
- |   |   |  |
|---|---|--|
|  |  | občanské vybavení - veřejná infrastruktura |
|  |  | smíšené obytné - venkovské                 |
|  |  | dopravní infrastruktura - silniční         |
|  |  | technická infrastruktura - inženýrské sítě |
|  |  | výroba a skladování - lehký průmysl        |
|  |  | výroba a skladování - zemědělská výroba    |
|  |  | veřejná prostranství                       |
|  |  | veřejná prostranství - veřejná zeleň       |
|  |  | zeleň - soukromá a vyhrazená               |
|  |  | plochy vodní a vodohospodářské             |
|  |  | plochy zemědělské                          |
|  |  | plochy lesní                               |
|  |  | plochy přírodní                            |
|  |  | plochy smíšené nezastavěného území         |
- význam indexů funkcí zastoupených v plochách smíšených nezastavěného území:  
 z = zemědělská  
 p = přírodní  
 v = vodohospodářská  
 x = jiná specifická funkce

- ÚZEMNÍ SYSTÉM EKOLOGICKÉ STABILITY**
- |   |   |                       |
|---|---|-----------------------|
|    |    | regionální biokoridor |
|    |    | lokální biocentrum    |
|   |   | lokální biokoridor    |
|  |  | interakční prvek      |



### ÚZEMNÍ PLÁN LIBEL



POŘIZOVATEL: MěÚ RYCHNOV NAD KNĚŽNOU  
 ŽALUDA, projektová kancelář  
 ZPRACOVATEL: ING. EDUARD ŽALUDA, ING. ARCH. MICHAL ČAPEK,  
 AUTORSKÝ KOLEKTIV: ING. ARCH. ALENA ŠVANDELÍKOVÁ, ING. RENATA KAŠPÁRKOVÁ,  
 ING. KRISTINA KUČAŘOVÁ, MGR. VÍT HOLUB,  
 JAKUB VÍK, PETR SCHEJBAL

DATUM  
 V/2012

Hlavní výkres

VÝKRES Č.  
 2

MĚŘÍTKO  
 1: 5 000